



Numéro spécial
RÉÉDITION AUGMENTÉE DU LIVRE
Sur les traces de l'Allier,
histoire d'une rivière sauvage

Sortie en librairie pour décembre 2025,
préparez vos idées cadeaux !

**Réservez dès maintenant vos exemplaires,
pour un tarif préférentiel !**

(Offre valable jusqu'au 20 septembre 2025)

36 €




Au lieu de 42 €

Rendez-vous sur  **helloasso**


ou téléchargez le bulletin de souscription
sur le site internet du Conservatoire

www.cen-allier.org



Profitez d'un prix préférentiel à 36 € jusqu'au 20 septembre 2025 (au lieu de 42 € à sa sortie en librairie en décembre) pour la souscription à la nouvelle édition augmentée du livre **“Sur les traces de l'Allier, histoire d'une rivière sauvage”**. Les exemplaires seront à retirer lors de l'événement de lancement qui sera organisé fin novembre 2025 (détails à venir ultérieurement). Un envoi postal sera possible, moyennant les frais de port nécessaires (en fonction du nombre d'exemplaires).

► **Pour un achat groupé (supérieur à 3 exemplaires), retrouvez le bon de commande sur notre site** www.cen-allier.org



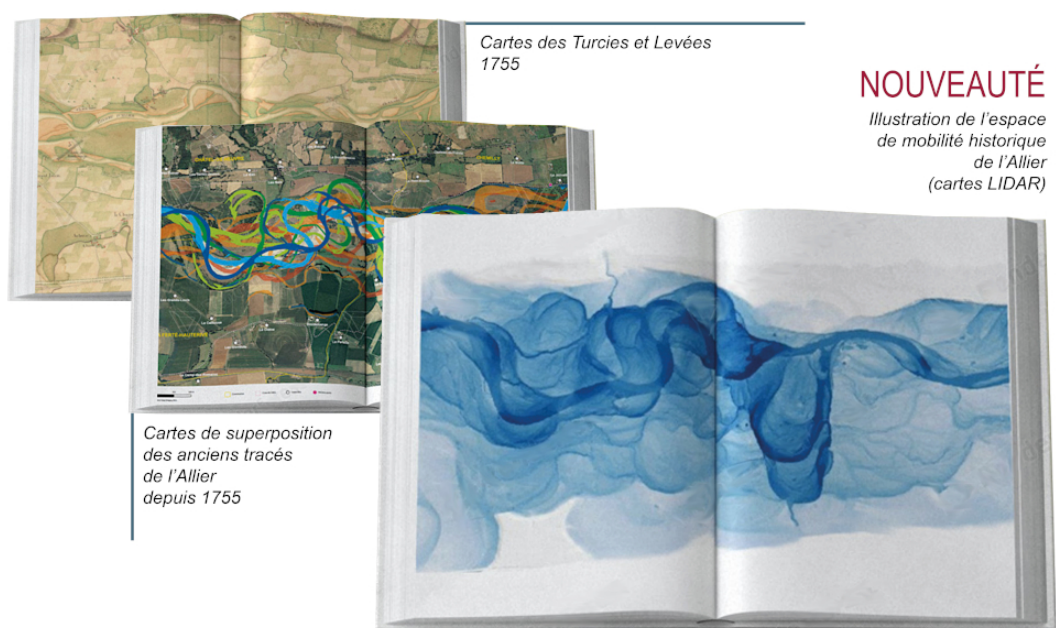
Fruit de dix ans de recherches participatives animées par le Conservatoire d'espaces naturels de l'Allier (CEN Allier), ce livre de référence sur la rivière Allier, vendus à 4 000 exemplaires, croise patrimoines naturels, historiques et culturels et présente de nombreux témoignages, cartes, dont certaines très anciennes, et plus de 400 illustrations.

A l'occasion des 10 ans de la première édition du livre, le CEN Allier lance un appel à souscription pour une réédition augmentée pour fin 2025.

Nouveaux chapitres, nouvelles cartes !

Découvrez toutes les facettes de la rivière Allier présentées lors de la première édition, enrichies notamment par un chapitre sur les atouts du Val d'Allier dans le contexte du changement climatique, par de nouvelles doubles-pages illustrant l'espace de mobilité historique de la rivière sur plusieurs millénaires (cartes LIDAR), par trois nouveaux chapitres qui étendent désormais le secteur géographique couvert par le livre de Mariol au Bec d'Allier (entre Allier, Cher et Nièvre) et par un sommaire plus détaillé.

Totalisant désormais 320 pages (256 pages pour la première édition), cette réédition vous invite à un voyage dans l'espace et dans le temps pour mieux connaître et admirer les multiples richesses d'une des dernières rivières sauvages d'Europe.





Retrouvez les Lisettes électroniques précédentes en cliquant ci-dessous

Lisettes électroniques



CEN Allier
Maison des associations
03500 Châtel-de-Neuvre



04.70.42.89.34
conservatoire.allier@espaces-naturels.fr

Le Conservatoire bénéficie du soutien financier de nombreux partenaires publics ainsi qu'une cinquantaine de communes afin de mettre en oeuvre ses actions :



Le Conservatoire contribue à la mise en œuvre des politiques publiques de protection de la nature sur le territoire bourbonnais. Retrouvez toutes les infos sur les sites concernés en cliquant sur les logos ci-dessous :



Crédit photo en-tête : "Le Val d'Allier" - CEN Allier - G. LAURENT

[Se désinscrire](#)

Envoyé avec

Brevo