



SOMMAIRE

A vos agendas !

Actualités :

- Inauguration du sentier de la Molène à Abrest
- Succès de restauration pour la lande du petit Bournet
- Salon des maires 2025 à Paris
- Biodiversité et entreprises : de l'intention à l'action !
- Sensibilisation sur les petites bêtes de la maison
- De l'Allier au Mississippi... une conférence réussie !
- 10 ans déjà ! et une réédition augmentée du livre "Sur les traces de l'Allier, histoire d'une rivière sauvage"

A vos agendas !



Conférence

SUR LES TRACES DE L'ALLIER, HISTOIRE D'UNE RIVIÈRE SAUVAGE

Vendredi 12 décembre 2025

18h30 - Créchy, salle des fêtes

Venez découvrir la rivière Allier, une des dernières grandes rivières sauvages d'Europe, son patrimoine naturel et son histoire, en explorant l'extraordinaire mobilité de son cours, sa biodiversité exceptionnelle, son ancienne batellerie, l'histoire de ses crues, de ses usages... et les services rendus au territoire par cette « infrastructure naturelle » encore bien préservée (biodiversité, ressource en eau, eau potable, cadre de vie...).

Ces multiples patrimoines se concentrent notamment au cœur de son parcours bourbonnais et en particulier sur le secteur de Varennes-sur-Allier et Créchy, où elle déploie ses amples méandres sans cesse changeants.

Organisée en partenariat avec la Communauté de communes Entr'Allier-Besbre-et-Loire, dans le cadre de l'événement « Au fil de l'Allier » organisé par l'association Cheminements littéraires en Bourbonnais.

Entrée libre et gratuite. Places limitées.

Actualités

► Inauguration du Sentier de la Molène à Abrest

La commune d'Abrest et le CEN Allier ont organisé le vendredi 7 novembre matin l'inauguration d'un nouveau sentier pédagogique, installé sur les abords de la

rivière Allier.

Le rendez-vous était donné à 11h, sur le parking du camping de la Croix Saint-Martin. Romain LOPEZ, Maire de la commune d'Abrest, et Christiane LOUVETON, Présidente du CEN Allier, ont présenté le **"Sentier de la Molène"** : une succession de panneaux à but pédagogique présentant les patrimoines du Val d'Allier. Ces derniers ont été installés récemment le long du sentier de promenade en bord de rivière à Abrest, traversé par la voie verte. Une bonne occasion de sensibiliser un maximum de riverains, randonneurs et autres cyclistes à **la faune, la flore et les milieux exceptionnels du Val d'Allier, mais aussi son histoire et ses usages**, notamment en lien avec la ressource en eau potable (la rivière Allier alimente les deux-tiers du département éponyme !).

Plusieurs élus de communes et associations locales étaient au rendez-vous pour partir à la découverte d'une portion de ce sentier. Un pot de l'amitié offert par la commune d'Abrest a permis de clore la matinée sous un soleil radieux.

Qui est cette fameuse "molène" ? Ce terme regroupe plusieurs espèces de plantes aux feuilles duveteuses et douces et à la grande hampe de fleurs jaune soleil qui s'épanouissent à l'été. Certains pieds peuvent dépasser les 2 mètres de haut. Ouvrez l'oeil, les molènes sont communes sur les abords de la rivière Allier, se développant dans les zones à faible végétation comme les plages de galets, les pelouses et les friches.

Ce sentier a été réalisé par la commune d'Abrest en partenariat avec le CEN Allier, dans le cadre de sa mission d'animation du site Natura 2000 "Val d'Allier 03" confiée par la Région Auvergne-Rhône-Alpes.

Pour plus d'informations, n'hésitez pas à contacter le CEN Allier, 04 70 42 89 34 - conservatoire.allier@cen-allier.org.

Photo © CEN Allier - M. RAMBOURDIN



► Succès de restauration pour la lande du petit Bournet

En 2021-2022, le CEN Allier lançait un **grand projet de restauration de divers sites dits "thermophiles"** (= chauds et secs) autour du bassin de Montluçon et dans le bocage. Parmi ces sites : **la lande du Petit Bournet à Tortezaïs**. Cette lande vieillissante, cachée dans la campagne, était envahie par la fougère et les pieds mourants de bruyère et callune. Il avait donc été décidé à l'époque d'une action un peu radicale de **totalemtent défricher et décaper le milieu**, ce qui n'avait pas manqué de faire réagir. Il faut dire que le résultat était assez perturbant...

Trois ans après, les résultats sont là ! **Une jeune lande à bruyères et ajoncs est en train de renaître de ses cendres**. Seules des actions de lutte contre la fougère aigle ont été nécessaires chaque année pour éviter l'envahissant et favoriser la repousse et le développement des semis naturels de la lande.

Le site accueille notamment une **belle population de vipères aspics** qui profitent aujourd'hui de zones ensoleillées pour se chauffer au petit matin, au chant de nombreux oiseaux.

Cette restauration a été rendue possible grâce au financement de l'Office français de la biodiversité et la Région Auvergne-Rhône-Alpes, dans le cadre du Plan France Relance.

Photos © CEN Allier - R. DESCHAMPS, J. MAINAUD



► Salon des maires 2025 à Paris

Le réseau des Conservatoires d'espaces naturels était présent au Salon des maires et des collectivités locales, du 18 au 20 novembre à Paris. Une excellente occasion de **rappeler le lien fort entre nos associations et les collectivités**.

Un salon riche de rencontres qui ont permis au réseau des CEN d'échanger avec plusieurs ministres, élus, gestionnaires, partenaires et acteurs territoriaux autour d'un objectif partagé : préserver la biodiversité et soutenir une gestion durable des territoires.

Photo : Rencontre entre Mathieu LEFÈVRE, Ministre délégué à la Transition écologique, Bruno MOUNIER, directeur de la Fédération des CEN et Estelle COURNEZ, directrice du CEN Allier © Fédération CEN




► Biodiversité et entreprises : de l'intention à l'action !

Le 18 novembre dernier, les **six Conservatoires d'espaces naturels d'Auvergne-Rhône-Alpes** ont organisé à Lyon une demi-journée à destination des entreprises. Cet événement avait pour objectif d'**ouvrir le dialogue autour de la nécessité de transformer les intentions des entreprises en actions concrètes et les aider à intégrer la biodiversité dans leur stratégie et leurs projets.**

En effet, si les entreprises s'engagent déjà sur le climat, le carbone ou les ressources naturelles, le vivant reste plus complexe à appréhender. Cette demi-journée a permis de présenter de façon simple et pertinente **le rôle des CEN dans l'accompagnement des entreprises du territoire** pour la préservation du patrimoine naturel.

Plus de 70 représentants d'entreprises ont répondu présent à ce rendez-vous, pour planter la graine d'une stratégie de collaboration aux côtés des Conservatoires !

Photo : Ouverture de l'événement par Jean-Luc GALLAND, Vice-président du CEN Allier © CEN Allier - E. COURNEZ



► Sensibilisation sur les petites bêtes de la maison

Le café associatif "Le Caquetoire" à Dompierre-sur-Besbre propose depuis trois sessions des apéros-débats autour de thèmes liés à l'environnement et au développement durable.

Le vendredi 14 novembre, le CEN Allier s'est prêté au jeu en répondant à leur invitation sur la thématique des **"Petites bêtes de la maison et du jardin"**. Une quinzaine de curieux est venue découvrir l'importance de préserver guêpes, moustiques, crapauds et autres petits rongeurs qui véhiculent souvent des idées reçues, masquant leur **rôle primordial dans les écosystèmes**.

Le quotidien "La Montagne" présent ce soir là a immortalisé cette rencontre au travers d'un article disponible ici : [Des petites bêtes importantes](#)

Merci aux membres du Caquetoire pour leur invitation. De futurs apéros-débats sur d'autres thématiques seront prochainement organisés. Retrouvez Le Caquetoire sur Facebook et Instagram !



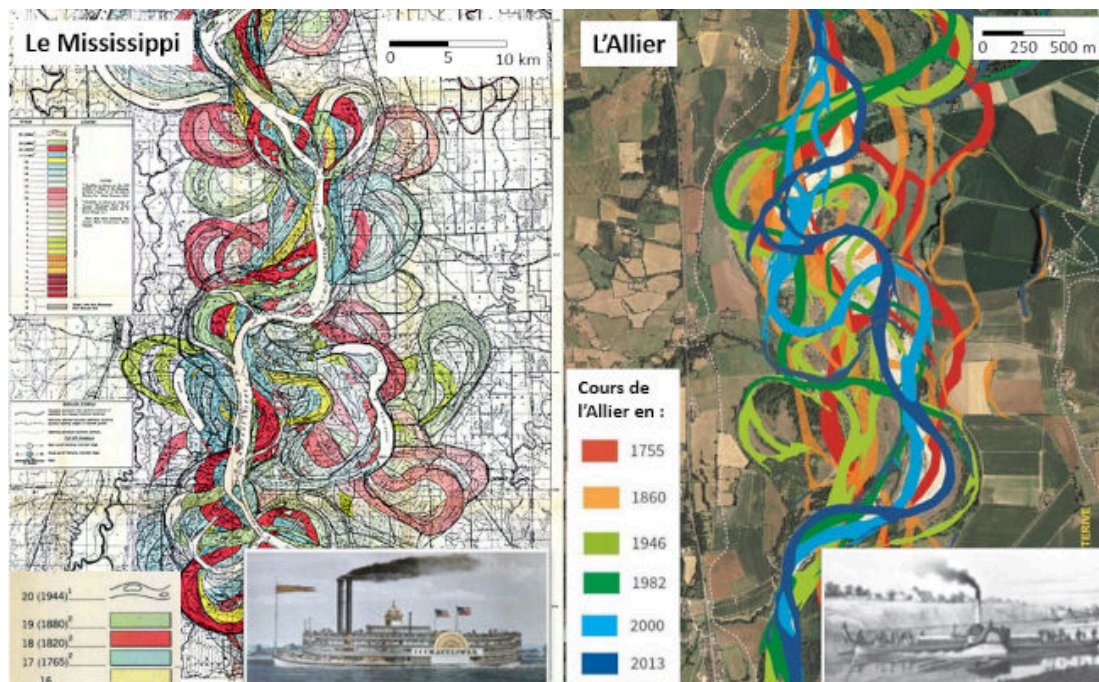
► De l'Allier au Mississippi... Une conférence réussie !

Plusieurs milliers de kilomètres les séparent et pourtant l'Allier et le Mississippi ont un point commun : **l'incroyable mobilité historique de leurs cours** qui a façonné au fil des siècles les paysages. C'est ce qu'ont pu découvrir les plus de 80 curieux venus écouter Estelle COURNEZ, directrice du CEN Allier, Jean-Luc GALLAND, Vice-président, et Alain COMPAGNON. Une conférence organisée le 7 novembre dernier, en partenariat avec Moulins Communauté.

Ces deux grandes rivières partagent d'autres similitudes, comme les moyens de locomotion qui les ont parcourus. C'est ainsi qu'on retrouvait au milieu du 19e siècle des bateaux à vapeur remontant l'Allier, avec leurs "aubes", ces grandes roues que l'on retrouvait également sur les flots du Mississippi.

Malheureusement, si la dynamique fluviale de la rivière Allier a pu être préservée, conférant de **multiples atouts au territoire** (nappe alluviale, patrimoine naturel, paysages identitaires...), le Mississippi a lui connu de nombreux aménagements, portant atteinte à la biodiversité et aux services rendus autrefois par ce fleuve sauvage.

Suite au succès de cette conférence originale, **elle devrait être de nouveau présentée lors des Journées des Patrimoines Bourbonnais fin février 2026 à Vichy**. Une nouvelle occasion de participer à ce voyage à la découverte de deux joyaux naturels, mondialement reconnus !



► 10 ans déjà ! et une réédition augmentée du livre "Sur les traces de l'Allier, histoire d'une rivière sauvage"

Le 4 décembre 2015 paraissait pour la première fois le livre "**Sur les traces de l'Allier, histoire d'une rivière sauvage**", fruit de 10 ans de recherches participatives impliquant les riverains autour de la collecte d'informations sur l'évolution de la rivière Allier, ses patrimoines et ses usages.

A cette occasion, **plus de 300 personnes étaient venues chercher les exemplaires** qu'elles avaient souscrits à la salle des fêtes de Châtel-de-Neuvre, provoquant un embouteillage monstre à l'heure de la sortie de l'école...

Depuis 10 ans, **4 000 exemplaires de l'ouvrage ont été vendus et près de 50 conférences**, proposant cette approche croisée des patrimoines naturels et historiques de la rivière Allier et ses patrimoines, ont été présentées en Allier mais aussi à Arles, Bruxelles ou via les ondes de France-Inter entre autres.


Et l'aventure se poursuit avec des **demandes constantes d'interventions** mettant en lumière les richesses de notre rivière Allier et des sollicitations pour acquérir le livre épuisé depuis quelques années.

C'est pourquoi, 10 ans après, le CEN Allier lance la **réédition augmentée du livre, le portant de 256 pages à 320 pages, avec de nouvelles cartes, de nouveaux chapitres jusqu'au Bec d'Allier !**

Il vous reste deux mois pour profiter du tarif préférentiel offert par l'appel à souscription pour cette prochaine réédition enrichie.

320 pages pour partir à la découverte d'une des dernières rivières sauvages d'Europe. Une belle occasion d'offrir à Noël un peu de lecture à compter du début de l'été ?

Retrouvez toutes les informations sur la [page dédiée de notre site internet](#).

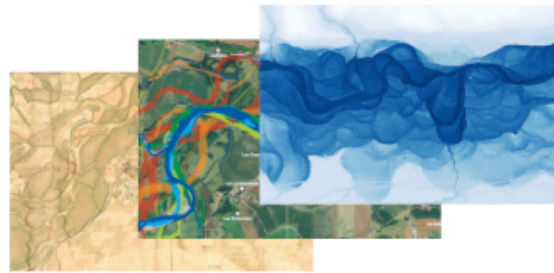


Rédition augmentée pour juin 2026

320 pages à la découverte d'une des dernières rivières sauvages d'Europe

(1^{ère} édition : 256 pages)

De nouveaux chapitres, de nouvelles cartes !



Commandez sur Helloasso ici : [Souscription 2026](#)

Profitez d'un prix préférentiel à 36 € jusqu'au 31 janvier 2026 (au lieu de 42 € à sa sortie en librairie en juin 2026) pour la souscription à la nouvelle édition augmentée du livre "Sur les traces de l'Allier, histoire d'une rivière sauvage". Les exemplaires seront à retirer lors de l'événement de lancement qui sera organisé au printemps 2026 (détails à venir ultérieurement). Un envoi postal sera possible, moyennant les frais de port nécessaires (en fonction du nombre d'exemplaires).

► **Pour un achat groupé (supérieur à 3 exemplaires), retrouvez le bon de commande sur notre site www.cen-allier.org**

Retrouvez les Lisettes électroniques précédentes en cliquant ci-dessous

Lisettes électroniques



CEN Allier
Maison des associations
1 Rue des écoles
03500 Châtel-de-Neuvre

04.70.42.89.34
conservatoire.allier@cen-allier.org



Le Conservatoire bénéficie du soutien financier de nombreux partenaires publics ainsi qu'une cinquantaine de communes afin de mettre en oeuvre ses actions :



Crédit photo en-tête : "Grues cendrées" - Pixabay

[Se désinscrire](#)

